

| Catégorie | Date Heure début Etape | Début compteur kilométrique (km) | Lieu de départ | Date Heure Fin Etape | Fin compteur kilométrique (km) | Destination finale | Durée | Distance Etape (km) | moyenne |
|-----------|------------------------------|---|----------------|----------------------------|--------------------------------------|--------------------|-------|---------------------------|---------|
|-----------|------------------------------|---|----------------|----------------------------|--------------------------------------|--------------------|-------|---------------------------|---------|

Votre position

Sézanne, 51120

Chablis, 89800

Saint-Martin-d'Uriage, 38410

Ajouter une destination

Options

Envoyer l'itinéraire vers votre téléphone

via D373

7 h 30 min sans circulation

▲ Itinéraire avec péages.

Détails

Votre position

Aire du Poulet de Bresse - A39 - APRR, A39

Saint-Martin-d'Uriage, 38410

Ajouter une destination

Envoyer l'itinéraire vers votre téléphone

via A39

7 h 1 min sans circulation

▲ Itinéraire avec péages.

Détails

Votre position

Sézanne, 51120

Aire du Poulet de Bresse - A39 - APRR, A39

Saint-Martin-d'Uriage, 38410

Ajouter une destination

Options

Envoyer l'itinéraire vers votre téléphone


via D373


7 h 21 min sans circulation



▲ Itinéraire avec péages.


Détails

| Catégorie | Date Heure début Etape | Début compteur kilométrique (km) | Lieu de départ | Date Heure Fin Etape | Fin compteur kilométrique (km) | Destination finale | Durée | Distance Etape (km) | moyenne |
|-----------|------------------------------|---|----------------|----------------------------|--------------------------------------|--------------------|-------|---------------------------|---------|
|-----------|------------------------------|---|----------------|----------------------------|--------------------------------------|--------------------|-------|---------------------------|---------|

| | | | | | | | | | | |
|--|--------------------------------|-------|--------------------------------------|------------------|--------------------|--------------------------------------|---------|-------|-------|--|
| <div>En Solo</div> <div>Villers Grenoble</div> <div>Sommessous par la route</div> <div>IMPACT +1Hoo vs Reims</div> <div>MAP 1</div> <div></div> | 2022-03-25 09:45 | 46959 | Villers-Cotterêts | 2022-03-25 11:21 | 47058 | N4, Linthelles | 01:35 h | 99,0 | 62,5 | |
| | 2022-03-25 11:23 | 47058 | N4, Linthelles | 2022-03-25 11:48 | 47092 | Sommesous | 00:24 h | 33,8 | 84,6 | |
| | 2022-03-25 12:05 | 47092 | Sommesous | 2022-03-25 12:38 | 47157 | A5,Aire de Troyes le Plessis | 00:33 h | 64,9 | 118,0 | |
| | 2022-03-25 12:54 | 47157 | A5,Aire de Troyes le Plessis | 2022-03-25 13:48 | 47218 | Aire de Châteauvillain, A5 | 00:53 h | 61,3 | 69,4 | |
| | 2022-03-25 13:51 | 47218 | Aire de Châteauvillain, A5 | 2022-03-25 14:36 | 47314 | Arc-sur-Tille - Aire de la Tille A31 | 00:44 h | 95,8 | 130,7 | |
| | 2022-03-25 14:37 | 47314 | Arc-sur-Tille - Aire de la Tille A31 | 2022-03-25 15:22 | 47384 | Aire de la Jument Verte A39 | 00:45 h | 70,0 | 93,4 | |
| | 2022-03-25 15:31 | 47384 | Aire de la Jument Verte A39 | 2022-03-25 18:01 | 47641 | Rue du D Schweitzer 2, Seyssins | 02:30 h | 256,4 | 102,6 | |
| | Temps trajet Depart -> Arrivée | | | 08:15 | km/h pause incluse | | | 67 | | |
| | Σ des Temps de Pause . Nb = 4 | | | 00:45 | 5 Pauses | | | | | |
| | Temps Conduite pauses déduites | | | 07:29 | km/h moyenne | | | 73 | | |
| Σ Kilomètres parcourus | | | 549 | | | | | | | |

| | | | | | | | | | |
|---|--------------------------------|-------|--|--------------------|--------------------|------------------------------------|---------|-------|-------|
| <div>En Solo - Grenoble Villers par Reims Autoroute MAP2</div> <div></div> | 2022-03-28 09:15 | 47777 | Avenue Général de Gaulle 100, Seyssins | 2022-03-28 11:24 | 48018 | Aire du Jura - A39 | 02:08 h | 240,9 | 112,9 |
| | 2022-03-28 11:52 | 48018 | Aire du Jura - A39 | 2022-03-28 12:26 | 48073 | Aire de Châteauvillain, A5 | 00:34 h | 54,8 | 96,7 |
| | 2022-03-28 12:34 | 48073 | Aire de Châteauvillain, A5 | 2022-03-28 14:00 | 48254 | A5,Aire de Troyes le Plessis | 01:25 h | 181,4 | 128,1 |
| | 2022-03-28 14:25 | 48254 | A5,Aire de Troyes le Plessis | 2022-03-28 16:41 | 48476 | Av des Merisiers Villers-Cotterêts | 02:15 h | 221,7 | 98,5 |
| | Temps trajet Depart -> Arrivée | | 07:25 | | km/h pause incluse | | 94 | | |
| | Σ des Temps de Pause . Nb = 4 | | 01:00 | | 3 Pauses | | | | |
| | Temps Conduite pauses déduites | | 06:24 | vs 7:29 par Sezane | km/h moyenne | | 109 | | |
| | Σ Kilomètres parcourus | | 699 | | | | | | |

| Catégorie | Date Heure début Etape | Début compteur kilométrique (km) | Lieu de départ | Date Heure Fin Etape | Fin compteur kilométrique (km) | Destination finale | Durée | Distance Etape (km) | moyenne | |
|--|--------------------------------|---|------------------------------------|----------------------------|--------------------------------------|----------------------------------|--------------------|---------------------------|---------|--|
| <div>Avec Caravane Villers Autrans par Reims (MAP 2)</div> <div></div> | 2021-09-01 06:10 | 44 138 | Av des Merisiers Villers-Cotterêts | 2021-09-01 08:20 | 44 297 | Unnamed Road , Sommesous | 02:09 h | 159,1 | 74,0 | |
| | 2021-09-01 08:42 | 44 297 | Unnamed Road , Sommesous | 2021-09-01 10:56 | 44 508 | Bois du Bouloye , ,A31 , Brognon | 02:14 h | 211,0 | 94,5 | |
| | 2021-09-01 11:01 | 44 508 | Bois du Bouloye , ,A31 , Brognon | 2021-09-01 11:04 | 44 508 | Bois du Bouloye , ,A31 , Brognon | 00:02 h | 0,3 | 8,8 | |
| | 2021-09-01 11:38 | 44 508 | Bois du Bouloye , ,A31 , Brognon | 2021-09-01 12:12 | 44 546 | A39 , Aire Pont Val de Saône | 00:33 h | 37,8 | 68,6 | |
| | 2021-09-01 12:18 | 44 546 | A39 , Aire Pont Val de Saône | 2021-09-01 14:13 | 44 728 | E611 , Dagneux | 01:54 h | 181,4 | 95,5 | |
| | 2021-09-01 14:36 | 44 728 | E611 , Dagneux | 2021-09-01 15:06 | 44 769 | Rue de l'Arche , L'Isle-d'Abeau | 00:30 h | 41,4 | 82,8 | |
| | 2021-09-01 15:07 | 44 769 | Rue de l'Arche , L'Isle-d'Abeau | 2021-09-01 16:29 | 44 864 | Les Gaillards 115, Autrans | 01:21 h | 95,1 | 70,4 | |
| | Temps trajet Depart -> Arrivée | | | 10:18 | | | km/h pause incluse | 70 | | |
| | Σ des Temps de Pause . Nb = 4 | | | 01:34 | | | 4 Pauses | | | |
| | Temps Conduite pauses déduites | | | 08:43 | | | km/h moyenne | 83 | | |
| Σ Kilomètres parcourus | | | 726 | | | | | | | |

| | | | | | | | | | |
|--|--|--------|-----------------------------------|------------------|--------|---|-----------|-------|------|
| Avec Caravane Autrans Villers par Reims (MAP 2)  | 2021-09-07 07:56 | 45 078 | Autrans-Méaudre en Vercors | 2021-09-07 10:43 | 45 304 | Aire du Poulet de Bresse - A39 | 02:46 h | 226,5 | 81,9 |
| | 2021-09-07 11:04 | 45 304 | Aire du Poulet de Bresse - A39 | 2021-09-07 12:35 | 45 451 | A31 Aire de Selongey | 01:31 h | 146,9 | 96,9 |
| | 2021-09-07 13:03 | 45 451 | A31 Aire de Selongey | 2021-09-07 13:25 | 45 480 | A5,Aire de Troyes le Plessis | 00:21 h | 28,4 | 81,1 |
| | 2021-09-07 13:28 | 45 480 | A5,Aire de Troyes le Plessis | 2021-09-07 15:13 | 45 643 | A26 Aire de Sommessous | 01:45 h | 163,3 | 93,3 |
| | 2021-09-07 15:30 | 45 643 | A26 Aire de Sommessous | 2021-09-07 17:29 | 45 802 | Av des Merisiers Villers-Cotterêts | 01:59 h | 159,2 | 80,3 |
| | <i>Temps trajet Depart -> Arrivée</i> | | <i>09:33</i> | | | <i>km/h pause incluse</i> | <i>76</i> | | |
| | <i>Σ des Temps de Pause . Nb = 4</i> | | <i>01:09</i> | | | <i>4 Pauses</i> | | | |
| | <i>Temps Conduite pauses déduites</i> | | <i>08:24</i> | | | <i>km/h moyenne</i> | <i>86</i> | | |
| | <i>Σ Kilomètres parcourus</i> | | <i>724</i> | | | | | | |